











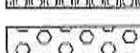
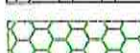

















# L E G E N D E

	Limite de zone
	Zone urbaine habitat ancien
	Zone urbaine habitat récent
	Zone urbaine équipements
	Zone urbaine activités artisanales et industrielles
	Zone d'urbanisation future à court terme à dominante habitat
	Zone d'urbanisation future à long terme
	Zone agricole
	Zone agricole : petits hameaux et écarts
	Zone naturelle protégée
	Zone naturelle réservée aux activités d'hôtellerie, restauration, maison de retraite, "séminaire". A préserver en raison de la qualité du site.
	Zone naturelle loisirs
	Espaces boisés classés
	Paysages et bâti identifiés au titre de l'article L123.1.5.7 du Code de l'Urbanisme
	Plantations à créer
	Murs identifiés au titre de l'article L123.1.5.7 du Code de l'Urbanisme
	Bâti identifié au titre de l'article L123.1.5.7 du Code de l'Urbanisme
	Secteur sujet à orientation d'aménagement
	Monuments inscrits et périmètre de protection église de Craches, maison forte de Gourville
	Monuments classés et périmètre de protection église de Prunay-en-Yvelines (bourg)
	Site classé (château, parc, partie du domaine d'Esclimont)
	Site archéologique
	Bâtiment agricole identifié au titre de l'article L123.3.1 du Code de l'Urbanisme
	Emplacements réservés
	Zone non aedificandi - Voies bruyantes - art. L111.1.4 du Code de l'Urbanisme ou Périmètre de protection des massifs forestiers de plus de 100ha
	Emprise d'implantation obligatoire
	Servitudes en zones submersibles des cours d'eau non domaniaux Cours d'eau concerné: ru du Perray-Zone B: inondable (connue) arrêté préfectoral du 2 novembre 1992
	Bruit 300m : fuseaux A11 et N10 / indicé -br sur les zones concernées
	Bruit 250m : fuseaux N10 / indicé -br sur les zones concernées